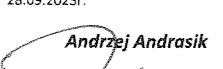



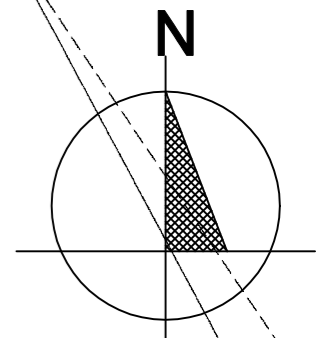
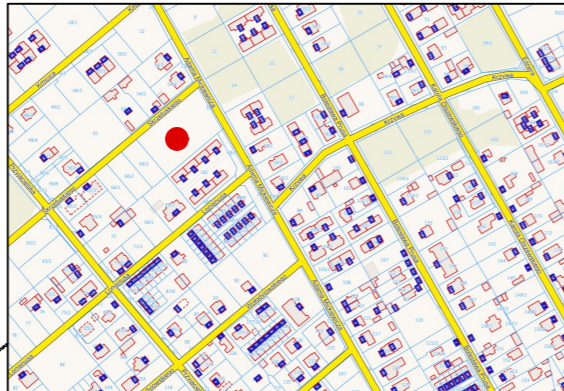
Oświadczam, że operat techniczny zawierający rezultaty prac geodezyjnych, w wyniku których powstał niniejszy dokument uzyskał pozytywny wynik weryfikacji.	
Identyfikator zgłoszenia prac geodezyjnych:	6640.7999.2023
Organ Służby Geodezyjnej i Kartograficznej, który otrzymał zgłoszenie:	Starosta Wołomiński
Wykonawca prac geodezyjnych:	USŁUGI GEODEZYJNE Ewa Andrasik-Pruchnik NIP: 125-153-24-10, REGON: 368405855
Nr oraz data sporządzenia dokumentu zawierającego wynik pozytywnej weryfikacji:	Protokół weryfikacji 6640.7999.2023.1 z dnia 28.09.2023r.
Imię i nazwisko oraz nr uprawnień zawodowych kierownika prac geodezyjnych:	Andrzej Andrasik (nr upr. 10356, zakres 1, 2)
Data i podpis kierownika prac geodezyjnych:	Jestem świadomy odpowiedzialności karnej za złożenie fałszywego oświadczenia. 28.09.2023r.  Geodeta uprawniony nr zaśw. 10356

Podstawa prawna:
USTAWA z dnia 17 maja 1989r. Prawo geodezyjne i kartograficzne (Dz.U.2020.2052)

MAPA DO CELÓW PROJEKTOWYCH	
Ozn. kancelaryjne zgl. pracy geodezyjnej	6640.7999.2023
Miejscowość	Kobyłka, ul. Mickiewicza r. Skrzetuskiego dz.ew. 67
Jednostka ewidencyjna	143401_1
Obręb ewidencyjny	143401_1.0006
Skala mapy	1:500
Nazwa układu współrzędnych	prostokątnych płaskich 2000/7 wysokości PL-EVRF2007-NH
Oznaczenie granic obszaru, który był przedmiotem aktualizacji	
Służebności gruntowe mające wpływ na zagospodarowanie gruntów zlokalizowanych w granicach projektowanej inwestycji	nie stwierdzono
Kontur użytku gruntowego, który nie jest ujawniony w bazie danych ewidencji gruntów i budynków	nie stwierdzono
USŁUGI GEODEZYJNE Ewa Andrasik-Pruchnik ul. Reymonta 5, 05-230 Kobyłka tel. 660-061-272, email: Andrasik.ewa@gmail.com NIP: 125-153-24-10, REGON: 368405855 27.09.2023 r. Nazwa/imię i nazwisko wykonawcy oraz data i podpis osoby reprezentującej wykonawcę	 Geodeta uprawniony nr zaśw. 10356 27.09.2023 r. Imię i nazwisko, nr uprawnień oraz data i podpis geodety, który opracował mapę

Nie wyklucza się istnienia w terenie innych nie wykazanych na niniejszej mapie urządzeń podziemnych, które nie były zgłoszone do inwentaryzacji lub o których brak jest informacji w instytucjach branżowych.

ORIENTACJA



143401_1.0007

OZNACZENIA

- a-f obszar podlegający zagospodarowaniu - działka budowlana
- A-L projektowane budynki mieszkalne jednorodzinne
- Sm projektowane miejsca na pojemniki na odpady stałe
- P projektowane miejsca postojowe (2,5 m x 5,0 m)
- powierzchnia terenu biologicznie czynna
- projektowane nawierzchnie utwardzone (dojeżdża, dojazdy)
- 92.7 rzędna poziomu utwardzeń zgodna z ist. poziomem terenu
- 92.85 rzędna poziomu "0" budynku
- 1 istniejące budynki mieszkalne jednorodzinne
- 2 istniejące budynki gospodarcze i garażowe
- 3 istniejące drzewa do wycinki wg odrębnego post.
- ▼ wejścia do budynków
- ▼ planowany zjazd z gminnej drogi publicznej wg odrębnego post.
- W planowane przyłącze wodociągowe wg odr. postępowania
- K planowane przyłącze kanalizacji sanitarnej wg odr. postępowania
- E planowane przyłącze elektroenergetyczne wg odr. postępowania
- G planowane przyłącze gazowe wg odr. postępowania
- Symbol przyležitności miejsca postojowego do budynku i lokalu wg schematu
- P-A1 pierwsza litera stanowi symbol miejsca postojowego "P" litera po myślniku oznaczenie odpowiadające budynkowi np. "A" cyfra stanowi numer przyporządkowanego lokalu np. "1"

INWESTYCJA DWAŃCIE BUDYNKÓW MIESZKALNYCH JEDNORODZINNYCH W ZABUDOWIE BLIŹNIACZEJ - oznaczonych literami A, B, C, D, E, F, G, H, I, J, K, L, Kobyłka ul. Mickiewicza - działka nr ew. 67 obr. 06			
STADIUM	PROJEKT BUDOWLANY		
CZĘŚĆ	PROJEKT ZAGOSPODAROWANIA DZIAŁKI		
FUNKCJA	IMIĘ I NAZWISKO	NR. UPR.	PODPIS
PROJEKTOWAŁ	mgr inż. arch. Cezary Maliszewski	MA/036/07	
TREŚĆ RYSUNKU	PROJEKT ZAGOSPODAROWANIA DZIAŁKI		
DATA OPRACOWANIA	SKALA		
listopad 2023 r.	1:500	Z1	